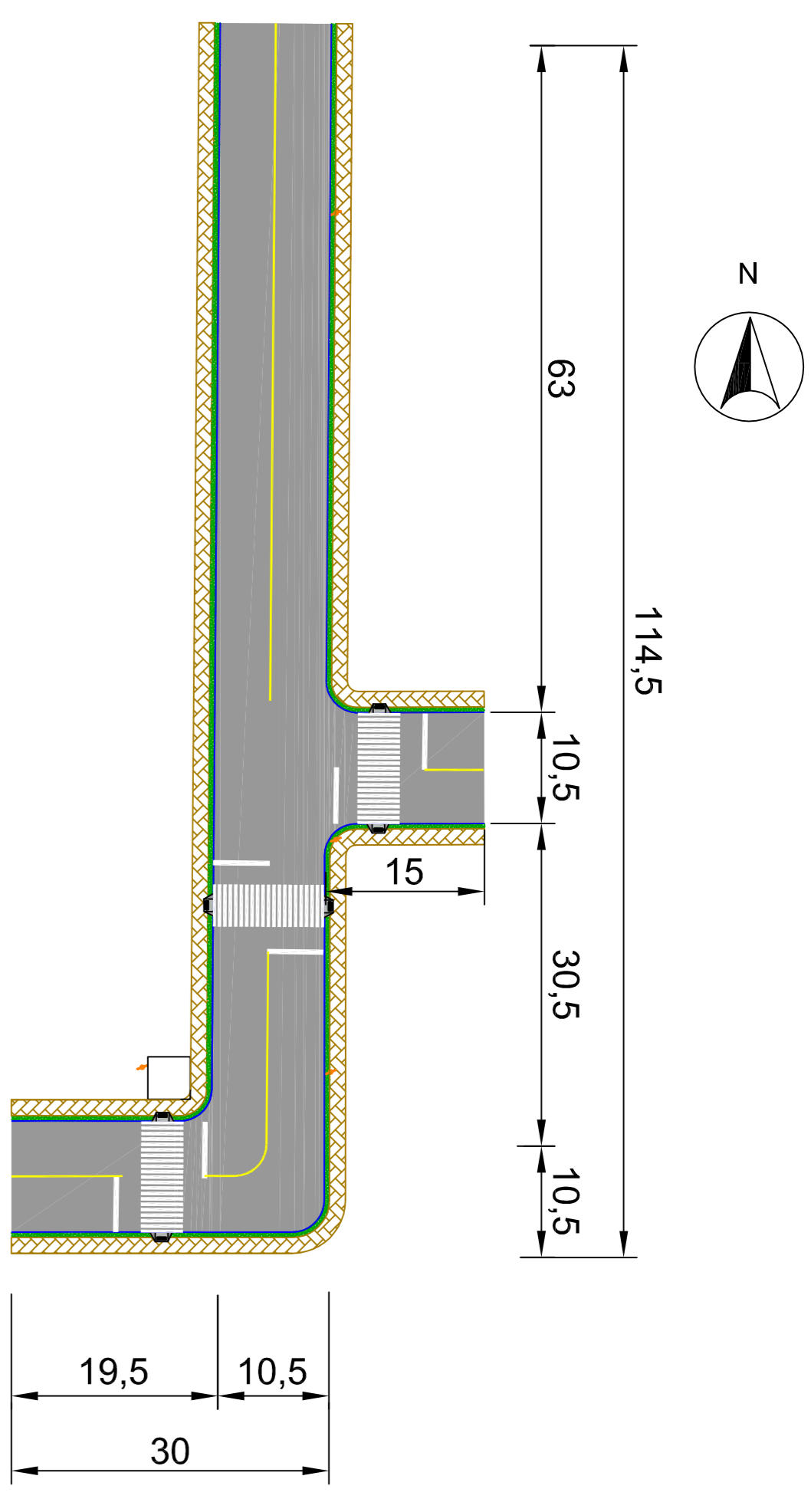
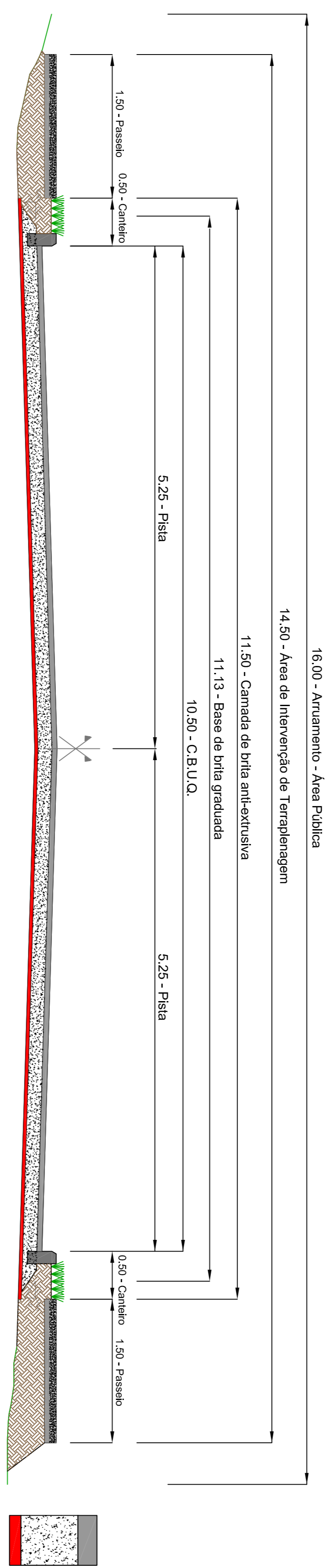


PROJETO DE PAVIMENTAÇÃO E SINALIZAÇÃO  
ESCALA: 1/500



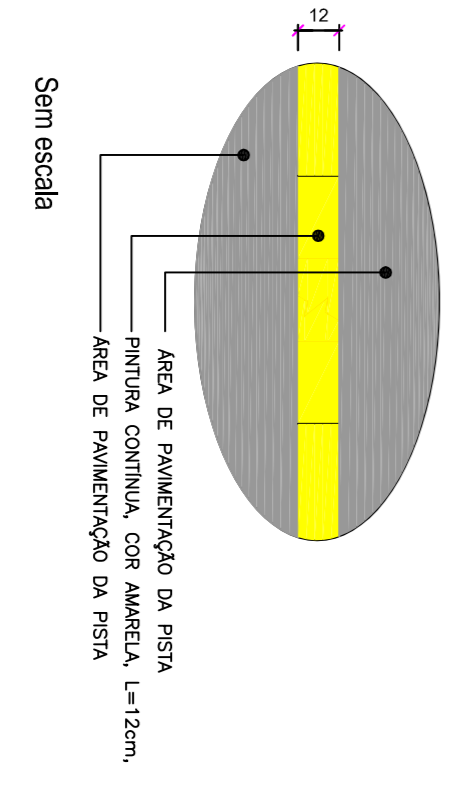

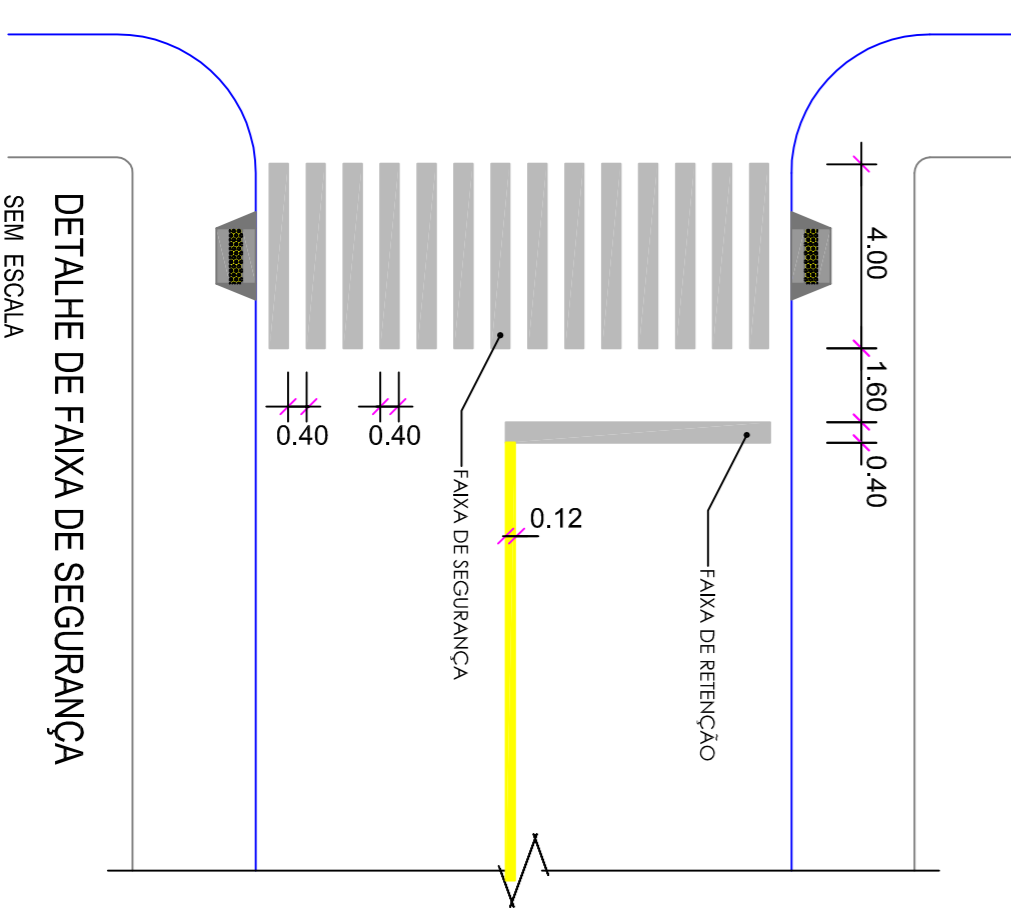
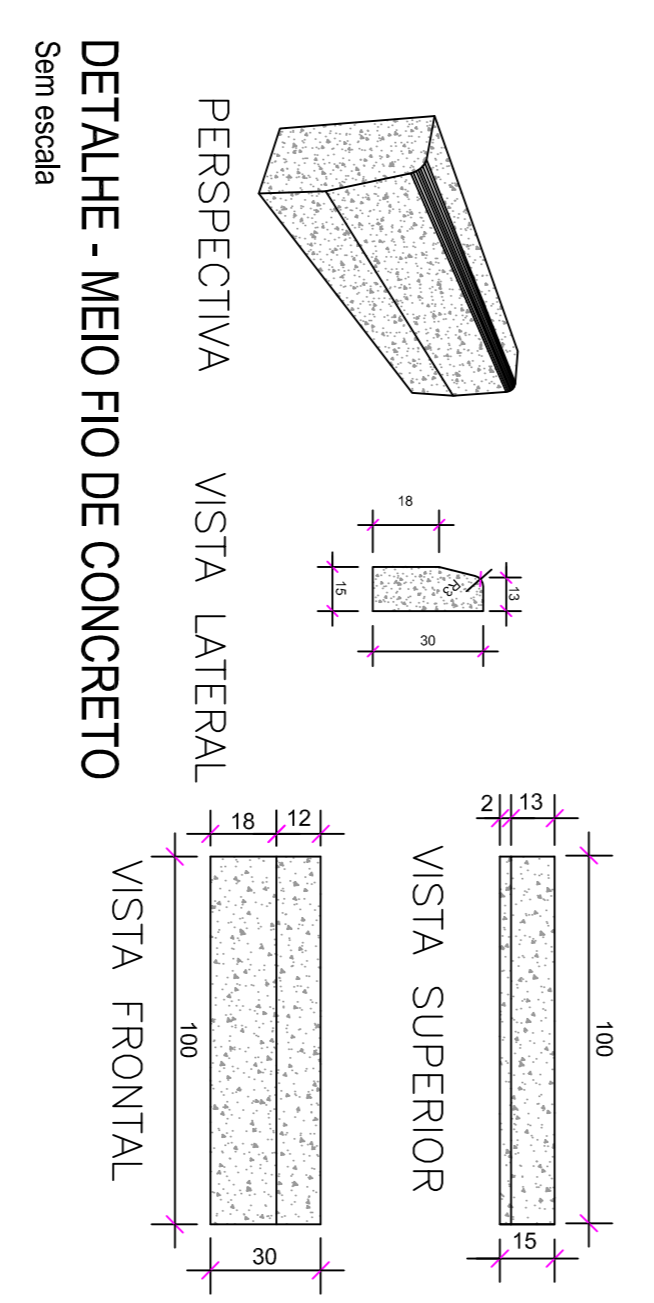
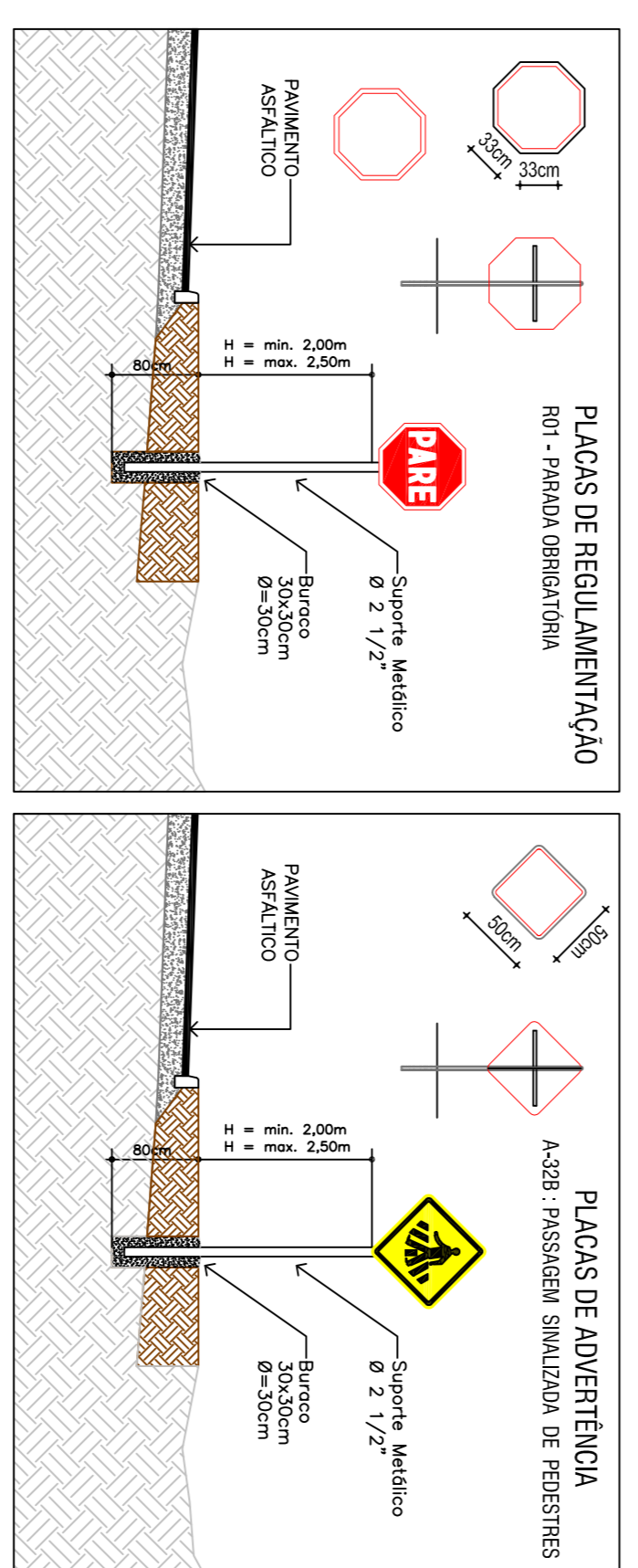
PROJETO DE PAVIMENTAÇÃO (DIMENSÕES)  
ESCALA: 1/250



LEGENDA:  
5cm - CAMADA DE C.B.U.O.  
15cm - BASE DE BRITA GRADUADA  
3cm - BRITA ANTI-EXTRUSIVA

LEGENDA:  
MEIO FIO PRÉ-MOLDADO  
EIXO PROJETADO  
ÁREA DE PAVIMENTAÇÃO  
PASSOIO PÚBLICO NOVO  
POSTE DE ENERGIA ELÉTRICA  
SINALIZAÇÃO NO EIXO AMARELA SIMPLES (CONTINUA)  
FAIXA DE SEGURANÇA  
RAMPA DE ACESSO A CADEIRANTES  
PLACA (SINALIZ. VERTICAL)

SEÇÃO TIPO DE PAVIMENTAÇÃO  
SEM ESCALA



DETALHAMENTO DE SINALIZAÇÃO  
SEM ESCALA

RODRIGO WITT 172076  
ENGR. CIVIL - CREA RS 172076  
SETOR DE ENGENHARIA

PAULO NARDELI GRASSEL  
PREFEITO MUNICIPAL

PREFEITURA MUNICIPAL DE HERVEIRAS  
RUA GERMANO WINK, Nº 845  
FONE: (51) 3616 - 2002

**ENGENHARIA**  
PREFEITURA MUNICIPAL  
HERVEIRAS/RS

OBRA: PAVIMENTAÇÃO ASFALTICA	ESCALA: INDICADA	ÁREA PAVIMENTAÇÃO: CONCRETO (MEIO FIO) 1.564,50 M <sup>2</sup>
LOCAL: CONTINUAÇÃO DA RUA EMILIO SCHENKEL	DATA: JULHO/2017	ÁREA DE ENGENHARIA: 2:1 60,50 M <sup>2</sup>

DESCRIÇÃO:  
PROJETO DE PAVIMENTAÇÃO E SINALIZAÇÃO  
SEÇÃO TIPO DE PAVIMENTAÇÃO  
SEM ESCALA  
PROJETO DE PAVIMENTAÇÃO (DIMENSÕES)

**PROJETO DE PAVIMENTAÇÃO**

2/6